



PIANO DI PROTEZIONE CIVILE

TAV 2.0 ANALISI DEL TERRITORIO 1: 10.000












Il Redattore  
Arch. Salvatore BRUNO

Il Responsabile del Procedimento  
Geom. Vincenzo SCARANO

Il Sindaco  
Dott. Arch. Giovanni TEMPONE

### Legenda

— asta\_fluviale

-  Aree a pascolo naturale e praterie
-  Aree a vegetazione boschiva ed arbustiva in evoluzione
-  Aree prevalentemente occupate da colture agrarie
-  Boschi di latifoglie
-  Brughiere e cespuglieti
-  Colture temporanee associate a colture permanenti
-  Frutteti e frutti minori
-  Seminativi in aree non irrigue
-  Sistemi colturali e particellari complessi
-  Zone residenziali a tessuto discontinuo e rado
-  confini comunali

