

Regione Basilicata  
Comune di SARCONI  
Provincia di POTENZA



PIANO DI PROTEZIONE CIVILE

TAV 3.0 ANALISI DEL TERRITORIO /SISMICITA'  
1: 10.000

Il Redattore  
Arch. Salvatore BRUNO






Il Responsabile del Procedimento  
Geom. Vincenzo SCARANO

Il Sindaco  
Dott. Arch. Giovanni TEMPONE

### Legenda

 sismicita 1

### geologia

-  Calcari e calcari marnosi con selce, pelagici
-  Calcari, calcari marnosi e argille marnose pelagici
-  Depositi lacustri e fluvio-lacustri
-  Unità arenacee e arenaceo-marnose
-  confini comunali

